Los orígenes de la presencia humana sobre el territorio.

José Izquierdo Anrubia



Vista general de Anna.

Desde un punto de vista antropológico, el hecho más significativo de una comunidad viene necesariamente determinado, por el momento real en el que se percibe su nacimiento. Es ese instante preciso, el lugar concreto, donde un grupo de personas deciden caminar juntas con la certeza que sus intereses individuales estarán mejor defendidos si comparten la seguridad de sus bienes y personas.

Seguramente el hecho fundacional de la Villa de Anna se desarrolló, como el de otras tantas comunidades, a través de un proceso lento establecido por la necesidad de un pacto de vecindad entre los que llegaron al territorio y el sustrato poblacional existente y asentado en ese momento. Diseminados en el territorio y agrupados en pequeños núcleos familiares que inicialmente comparten los recursos que ofrece el hábitat, con el paso del tiempo, evolucionarán en el desarrollo de una comunidad que permanecerá unida, más allá del mantenimiento de sus necesidades vitales, por un sentido de trascendencia religiosa que los identifique ,inicialmente manifestada en el culto a los muertos y con el tiempo proyectada hacia el establecimiento, en la vida de la comunidad, de un pensamiento mágico religioso que estará

presente desde los orígenes hasta la actualidad en la Weltanschauung[1] de este pueblo.

Este solar en el que vivimos, que desde tiempos remotos abarcó los asentamientos de la ***Moleta, Agres***, laguna de la ***Albufera, el Charral y el Casino*** y al que nuestros antepasados acabaron por denominar en el habla del lugar y de la forma más descriptiva que sus pobladores entendieron como propia, con el nombre de ***Yanna***, ha permanecido habitado, de forma continuada, al menos desde los últimos 12.000 años; aunque hemos de convenir que no siempre las personas que aquí se establecieron, tuvieron en su cosmovisión la conciencia de unidad y de pertenencia a un pueblo.

El sustrato fundacional, eminentemente de carácter tribal y nómada en origen, se remonta en nuestro término al periodo conocido como Mesolítico y lo encontramos localizado en los asentamientos humanos establecidos en el entorno y de los que tenemos referencias por las prospecciones arqueológicas llevadas a cabo por el departamento de Historia Antigua de la Universidad de Valencia[2] en el año 1977 y anteriores. El primer enclave humano, del que se tienen dataciones arqueológicas en nuestro término municipal, es el situado en la Albufera de Anna. Según las primeras conclusiones, extraídas de los materiales identificados en la campaña urgente de excavación de 1971[3], este lugar estuvo habitado entre el 12.000 y el 9.000/8.500 a. de C. en el periodo conocido como Mesolítico I[4]. Posteriormente y en base a los restos extraídos en las tres áreas de excavación delimitadas en el yacimiento, se pudo concluir que la zona de la laguna estuvo habitada, de forma regular, también durante el Mesolítico II[5], tal y como muestran los materiales encontrados en la base del depósito del interior, con claras evidencias de prolongación de esta presencia hasta la etapa conocida como Mesolítico III. De la información extraída de estos trabajos, se puede afirmar que la

---

[1] La forma de observar e interpretar el mundo que les rodea

[2] Departamento de Historia Antigua. Facultad de Filosofía y Letras Universidad de Valencia. Serie Arqueológica nº 5. Nuevas excavaciones y prospecciones arqueológicas en Valencia por J. Aparicio Pérez y Julián San Valero Aparisi.

[3] Aprovechando los trabajos de limpieza y dragado de la laguna.

[4] Periodo que abarca entre el 10000 y el 8000 a.C.

[5] Periodo que abarca entre el 8000 y el 6000 a.C.

presencia humana en este lugar alcanzó aproximadamente hasta el año 5.500 a.C., ya avanzado el Neolítico, momento en el que se abandona el yacimiento[6].

El Mesolítico es una época caracterizada por la finalización del periodo glacial en el Würm III[7] y la progresiva implantación de un clima templado/cálido[8] que posibilitó el tránsito de los grupos humanos establecidos en los abrigos y cuevas de las montañas del norte de la Canal hacia el llano de la comarca. Estos importantes movimientos de agrupamiento de la población, están básicamente referenciados a los yacimientos de la zona húmeda conocida en la actualidad como laguna de Anna y posteriormente, en torno al 2000 a.C.[9] a la Ereta del Pedregal, en Navarrés[10].Ambos yacimientos se caracterizaban por disponer de un entorno con abundante agua que favoreció el establecimiento y desarrolló de una fauna y flora que permitió a sus pobladores asentarse de manera más o menos estable en "aldeas", manteniendo una economía propia de una comunidad de cazadores recolectores. En ambos casos el proceso de desecación de la laguna propició el abandono del paraje.

Las evidencias arqueológicas, nos permiten afirmar que el grupo humano que habitó estas tierras en el entorno de la laguna de Anna, estaba constituido por este tipo de sociedades[11] que condicionadas por el hábitat, a lo largo del tiempo, terminarían transformándose en agricultores y diseminándose por el territorio.

---

[6] Aparicio Pérez José. El Mesolítico en Valencia mediterráneo occidental. S.I.P. Diputación Provincial de Valencia. Serie de trabajos varios .núm. 59. Año 1979.

[7] Período glacial del Paleolítico Superior, que se inicia en torno al 14.000 a. C. tras la Oscilación de Bolling, de clima templado y que llega hasta el 8.000 a. C.

[8] En el periodo glaciar del Wür III, se produce una suavización de temperaturas entre el 10.000 al 9.000 a. C. conocida como la Oscilación de Allerod que será el epilogo de la era glaciar.

[9] Neolítico

[10] FLETCHER VALLS, D.: La Ereta del Pedregal. Archivo de Prehistoria Levantina IX, Valencia, 1961, págs. 79 y ss.

[11] Cazadores-recolectores.

La fauna establecida en la zona, fue identificada por el Dr. Hans Peter Uerpmann en los restos óseos encontrados en las intervenciones arqueológicas sobre el yacimiento de la Albufera. En las conclusiones de su extenso trabajo, identifica la presencia sobre el territorio de las siguientes especies:

- Bos taurus.
- Cervus elaphus.
- Sus scrofa[12].
- Capreolus capreolus o Cervus dama[13].
- Capra hircus u Ovis aries[14].

Localización de los primeros asentamientos humanos.

La desecación de la fuente, en esa época, debió propiciar el abandono del paraje y el traslado de la población hacia el entorno del cauce del río Sellent, lugar que aseguraba la misma fauna en un entorno de abundante agua y próximo a la mina de sal que posteriormente fue

---

[12] Jabalí.

[13] Es el gamo común, en el periodo interglaciar ocupó gran parte de Europa y sufrió la practica extinción quedando relegada a la zona del Mediterráneo

[14] Apreciado por la carne y la leche que ofrecía, fue domesticado 8000 a. C.

conocida como la Salada[15]. Este tipo de movimientos migratorios de un grupo de pobladores, como consecuencia de la acción del clima sobre el hábitat, era habitual en este tipio de comunidades ya que hemos de considerar que la solución técnica que supuso la construcción de un muro para embalsar el agua del manantial de la laguna que paliase la precariedad de los años de sequía, no se dio técnicamente hasta el siglo X d.C.

A poco más de dos kilómetros de la laguna y al norte de la población, se encuentra el paraje del Rincón donde las exploraciones arqueológicas del S.I.P. de la Diputación Provincial de Valencia, han permitido recuperar[16] las siguientes evidencias datadas del periodo del Eneolítico[17]:

En sílex:

- Varias puntas de flecha de pedúnculo y aletas con forma de hoja.
- Varios cuchillos.

En piedra:

- Una gran azada o hacha de piedra pulida.
- Varios fragmentos de otras azadas.
- Dos azuelas.
- Fragmentos de molinos a mano en arenisca roja.
- Percutores de basalto y de cuarcita.

En hueso:

- Un botón en perforación en V

De la misma época son los restos encontrados en el paraje de la Muela[18], enclave situado en la parte noroeste del Monte Nero, en la

---

[15] Rausell Mompó, Vicente. Apuntes Históricos de la villa de Anna. Diócesis y Provincia de Valencia. Año1942. Manuscrito.

[16] Aparicio Pérez J. y otros. El puntal sobre la Rambla Castellarda y el poblamiento Eneolítico en la Región Valenciana. U.V.

[17] Es conocida como Edad del Cobre, también llamada Calcolítico.

[18] Aparicio Pérez J. y otros. El puntal sobre la Rambla Castellarda y el poblamiento Eneolítico en la Región Valenciana. U.V.

confluencia de los ríos Mínguez y Chella. Localizado en el término municipal de Anna y asentado en terrenos sedimentarios de gravas, arenas y arcillas, albergó un yacimiento que quedó al descubierto aprovechando las labores de transformación agrícola de unos campos junto a una meseta en la que se recogieron:

- Cabaña I. Un hacha o azada de piedra pulida, un fragmento de brazalete de calcita de sección cuadrada, varias lascas de sílex y algunos pequeños fragmentos de cerámica lisa, hecha a mano
- Cabaña II. Una media luna en sílex blanco con retoques alternos y en las proximidades, un trapecio de sílex con un lado retocado cóncavo y varias piezas de pedernal.

El hallazgo de este tipo de industria lítica, nos muestra una tendencia a la fabricación de pequeños utensilios adaptados a los nuevos usos de un grupo humano formado por cazadores recolectores que por su forma de vida, desarrollaron necesidades en su vida cotidiana que requieren de nuevas soluciones. Los artefactos líticos de forma geométrica, característicos de este periodo, son pequeñas piezas sobre un soporte de sílex que podemos encontrar en los inventarios de restos en todos estos yacimientos[19]. Estos instrumentos eran utilizados, entre otros usos como: raspadores, buriles y en puntas de flecha. Estas últimas, incorporaban en su extremo "microlitos" de variadas formas geométricas entre los que son frecuentes los triángulos y trapecios.

En la que se conoce como cultura Natufiense[20], ya se anticipaban los grandes cambios que se observarán en el Neolítico. La población estaba constituida por individuos altamente especializados en la caza y en la recolección de cereales silvestres, que almacenaban en silos situados en campamentos base ocupados durante todo el año. Los asentamientos básicamente se caracterizados por la búsqueda de un emplazamiento en las proximidades de un rio o zona con agua, estaban formados por viviendas circulares, apenas excavadas en el suelo, de una sola

---

[19] Conocidos como " Microlitos".
[20] Etapa comprendida entre el 10.800a.C. y el 8.300 a.C.

habitación y probablemente construidas con troncos y ramas que les proporcionaba el entorno próximo. Utilizaban molinos y morteros de piedra de gran tamaño, hoces y cuchillos de hueso adornados con figuras de animales, y enterraban a sus muertos en cuevas cercanas a los poblados.

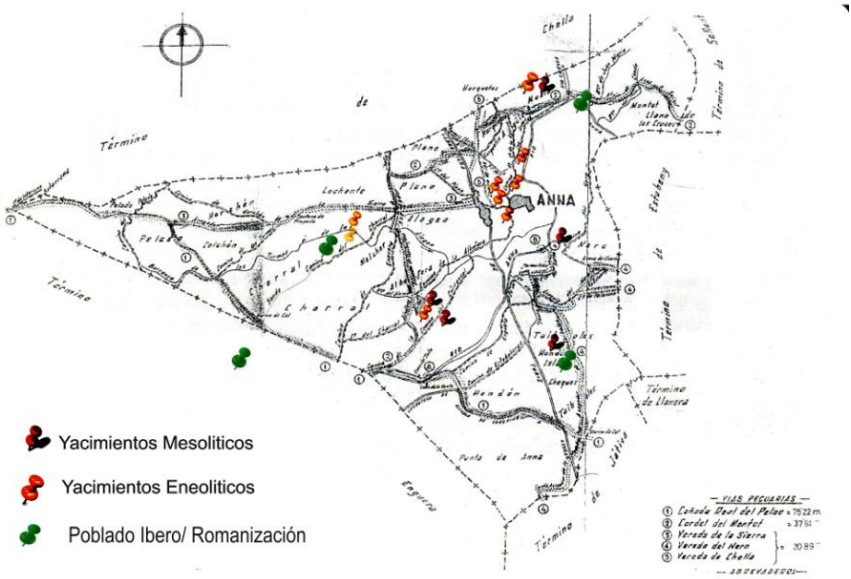

Plano del término de Anna con la localización de los asentamientos.

En relación con esta característica, es reseñable el depósito funerario conocido como la ***Covacha de Saturnino Barrina***[21]. Situada en el entorno de la partida de la Agüica, frente a los yacimientos de la Muela y próximo al cerro habitado del ***Casino***. En este paraje, localizado en dirección norte sobre el río Sellent, a dos kilómetros del yacimiento de la Albufera, el arqueólogo José Aparicio Pérez identificó un yacimiento de la Edad del Bronce[22]. Durante los trabajos de prospección se identificó la traza de un poblado destruido en su mayor parte por las tareas agrícolas, del que se recogió abundante cerámica hecha a mano, algunas conchas

[21] Aparicio y San Valero, 1977.Soler, 2002.

[22] Descubierto y explorado entre 1964-1967, se le calcula una antigüedad comprendida entre el 3000 y 2000 a. C.

de moluscos, varias sierrecillas, dientes de hoz de sílex y numerosos huesos. Algunos de estos asentamientos, evolucionaron y perduraron durante el tiempo, otros fueron abandonados antes de la romanización.

De la cultura Ibérica encontramos, en nuestro entorno, algunos ejemplos arqueológicamente estudiados:

- ***Las Islas***[23]. Paraje situado al sureste, junto al camino viejo que va de la canal de Navarrés a la Costera y Játiva, en término de Anna. En él Aparicio encontró los restos de un poblado ibérico sin evidencias de posterior romanización pese a la proximidad de la vía conocida como la Romana.

- ***La Moleta***. Se asienta en una meseta situada en dirección noreste sobre el estrecho de Estubeny, en término de Anna. En este yacimiento, José Aparicio encontró los restos de un poblado ibérico romanizado con posterioridad.

  En este depósito son más abundantes los restos recuperados de época romana entre los que destacan: tiestos de vasos de paredes finas, un cuchillo de sílex, un fondo de terra sigillata de La Graufesenque con el sello del alfarero Vitalis[24], fragmentos de sigillata hispánica, varios roblones de plomo y una moneda de Antonino Pío, del año 140 de nuestra era.

- De la Edad del Hierro, representada por la cultura ibérica, se halla enclavado en las proximidades del lago Albufera, el poblado situado en el Cerro de Lucena, cuya cronología abarca entre principios del s. IV hasta el último cuarto del siglo I d. de C. En él podemos encontrar las estructuras características de hábitat de la cultura de los íberos, así como numerosos utensilios y elementos referenciales de su forma de vivir: fíbulas, piedras de molino y vasos cerámicos**.** Destacamos un asa de tres nervios de cerámica

---

[23] Pla Ballester, Enrique .Actividades del Servicio de Investigación Prehistórica 1966- 1 970."La labor del Servicio. 1967", pág. 88.

[24] Este taller trabajó durante 50/60 d.C.-150/170 d.C.

ibérica, fragmentos de pasta gris de buena calidad y otros corrientes con filetes pintados.

Todos estos grupos humanos que habitaban el territorio, evolucionaron a medida que la culturización producida por la relación, inicialmente esporádica, con otros individuos procedentes de la costa y en contacto con las culturas del Mediterráneo[25], fue estableciendo una vía de penetración hacia el interior que facilitó el intercambio comercial primero y, durante los primeros siglos antes de Cristo, la llegada de la romanización.

Esta comunicación que, necesariamente, tuvo que establecerse entre los habitantes de las tierras situadas en la falda del ***Cerro de Lucena***, los de la Costera y los del litoral, puso límite a los primeros asentamientos humanos en nuestro término, marcando una línea imaginaria que podemos identificar desde la Albufera y la turma del Charral en dirección a ***la Moleta*** y desde allí, hasta la partida de ***Tiboles***, cerrando el polígono nuevamente en la base de la "Punta de Anna".

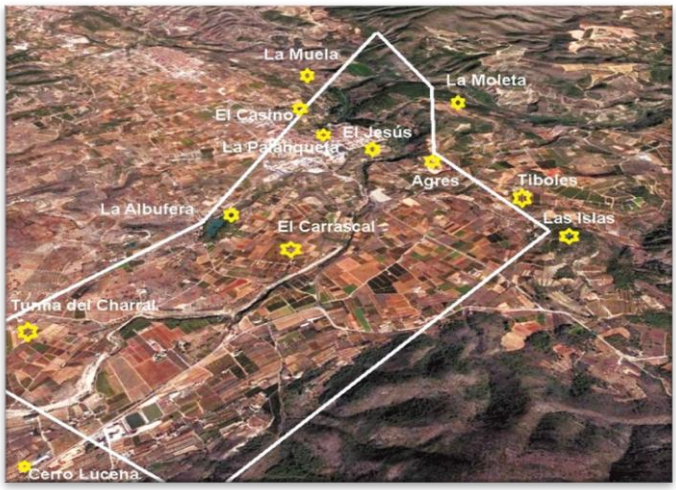

Localización de los asentamientos humanos desde el 12000 a.C.

[25] Fenicios, griegos y los habitantes de Cartago.

Yacimientos arqueológicos localizados en el término de Anna[26]

Referencia/Localización	Datación	Prospecciones
La Muela[27]	Mesolítico	
La Albufera-centro	Mesolítico	4
La Albufera-orilla-	Mesolítico [28]	
El Carrascal	Mesolítico	1
Taiboles	Mesolítico	1
Partida de Agres	Mesolítico	1
La Albufera-centro superior[29]	Protoneolítico[30]	
Covacha de Saturnino Barrina	Eneolítico[31]	3
El Rincón	Eneolítico	6
Camino de la Fuente	Eneolítico	2
El Charral	Eneolítico	2
El Jesús	Eneolítico	1
La Muela.	Eneolítico	4
La Palanqueta	Eneolítico	2
El Casino	Edad del bronce[32]	1
Finca de Calixtro	Edad del bronce	1
Alto de las Islas	Poblado Ibero	1
La Moleta	Poblado Ibero	1
El Charral	Turmas	
Cantalobos	**Tardo-romano/visigótico**	1

[26] Fletcher, Domingo y Pla Enrique. Cincuenta años de actividades del servivio de investigación prehistórica S.I.P. 1927-1977.

[27] Recogió algunos pequeños fragmentos de cerámica lisa, hecha a mano, y, en un extremo de la meseta, un trapecio de sílex y varias piezas más de pedernal, de carácter mesolítico.

[28] Período comprendido entre los años 12000/5000 a.C.

[29] 5500-4500 a.C.

[30] Periodo final del Mesolítico.

[31] Periodo comprendido entre el año 3000-2000 a.C. más conocido como edad del cobre.

[32] 2200-1500 a.C.

Yacimientos arqueológicos localizados en la Canal/Estubeny[33]

Referencia/Localización	Datación	Prospecciones/ Excavaciones
Las Fuentes. Navarrés.	Paleolítico medio	7
Cueva Rubia Alta. Barranco Moreno. Bicorp	Mesolítico	1
Cueva Rubia Baja. Barranco Moreno. Bicorp.	Mesolítico	1
Cueva de la Zorra. Barranco Moreno. Bicorp.	Mesolítico	1
Covacha Alta de las Conchas. Barranco del Lobo. Chella	Mesolítico	6
Covacha de la Peña Gorda. Barranco del Lobo. Chella	Mesolítico	6
Covacha Vaello. Barranco del Lobo. Chella	Mesolítico	6
Coveta Baixa. Estubeny.	Mesolítico	8
Blanquisares del Garrofero. Navarrés.	Mesolítico	1
Abrigo del Garrofero. Navarrés.	Mesolítico	2
Abrigo de Voro. Quesa.	Mesolítico	3
Las Carasetas. Navarrés.	Mesolítico	3
Cuevas de la Araña. Bicorp.	Mesolítico	2
Barranco de Moreno. Bicorp.	Mesolítico	4
Abrigo del Barranco del Garrofero. Bicorp.	Mesolítico	3
Abrigo del Barranco de los Gineses. Bicorp	Mesolítico	3
Covacha del Barranco de los Gineses. Bicorp.	Mesolítico	3
Abrigo de Gavidia. Bicorp.	Mesolítico	3
Ereta del Pedregal. Navarrés.	Eneolítico	21
Cueva del Palanqués. Navarrés.	Eneolítico	1
Covachas de los Baños. Chella.	Eneolítico	1
Covacha de la Pefia del Barreno. Barranco del Lobo. Chella	Eneolítico	6
Cueva de las Calaveras. Enguera.	Eneolítico	1
Campo de Jacinto. La Canaleja. Enguera.	Eneolítico	3
Cueva de la Carrasquilla. Enguera	Eneolítico	1
Santic. La Canaleja. Enguera	Eneolítico	1
Coveta Simón. Enguera.	Eneolítico	1
Cueva de la Virgen. Enguera	Eneolítico	1
Covatxa Alta. Estubeny	Eneolítico	2
Covatxa 1 del Barranc de les Coves. Estubeny.	Eneolítico	5
Covatxa 2 del Barranc de les Coves. Estubeny.	Eneolítico	3
Covatxa del Cráneo del Puntal de la Teixonera. Estubeny.	Eneolítico	5
Covatxa del Puntal del Barranc de les Coves. Estubeny.	Eneolítico	3

[33] Fletcher, Domingo y Pla Enrique. Cincuenta años de actividades del servicio de investigación prehistórica S.I.P. 1927-1977.

Referencia/Localización	Datación	Prospecciones/ Excavaciones
Les Vinyes Velles. Estubeny	Eneolítico	1
Altico de la Hoya. Navarrés.	Bronce	2
Castillico de la Cueva Caída. Bicorp	Bronce	1
Puntal del Calderón. Bicorp	Bronce	1
Puntal del Roig. Bicorp	Bronce	1
Cueva del Roig. Bicorp	Bronce	1
La Rotura. Quesa/Bicop	Bronce	1
Cueva Silvestre. Bolbaite.	Bronce	2
Aito de la Vibora. Enguera	Bronce	1
Castillico de las Arenas. Enguera.	Bronce	1
Los Bujes. Enguera	Bronce	1
Cueva de Los Bujes. Enguera	Bronce	1
El Castillarejo. Enguera.	Bronce	1
Los Castillets. La Canaleja. Enguera.	Bronce	3
Las Arenas. Enguera.	Bronce	1
Peña del Tosal. Enguera.	Bronce	1
Puntal de las Enmiendas. Enguera.	Bronce	1
Covatxa A de la Umbria. Estubeny	Bronce	5
Cova Afong. Estubeny	Bronce	2
Puntal del Barranc de les Coves. Estubeny	Bronce	3
Les Salies. Estuben	Bronce	1
La Umbría. Estubeny	Bronce	1
Coveta Victorja. Estubeny	Bronce	5
Cerro Lucena. Enguera.	Ibérica	6
Secanos Altos. Chella.	Ibérica	2
Alto del Collado. Enguera	Ibérica	1
Loma de los Ajos (o de Bolbaite). Navarrés	Ibérica	1
Caseta de Fulgencio. Chella	Romano	11
Casa de Enmedio. Enguera	Romano	2
Casa Guillen. Enguera	Romano	1
Casa Lucena. Enguera	Romano	1
Cueva del Niño. Enguera	Romano	2
Pla dels Olivars. Estubeny	Romano	2
Els. Villars. Estubeny.	Romano	2
Los Pedregales. Navarres	Romano	4

A partir de la época del emperador Augusto, en el siglo I a.C., fueron mejorando las condiciones de vida de los pobladores y como consecuencia de ello, los asentamientos humanos pasaron de los abrigos que ofrecían cerros estratégicamente situados para la defensa como el que hemos señalado de Lucena, al llano próximo al agua y abierto al contacto con los transeúntes que ofrecían lugares como ***las Turmas***, el ***Charral, Cantalobos*** y el paraje de ***la Moleta***.

Desde el siglo II a.C. al VI d.C., tenemos referencias arqueológicas de asentamientos humanos sin una identidad definida, como pueblo, que mantienen contactos comerciales con los pobladores de la zona de Saitabi[34], lugar en el que si encontramos una comunidad organizada, con unas señas de identidad definidas, que políticamente configuraba un territorio que abarcaba desde el Sucro[35] hasta el Segura, formando parte de Contestania[36]. Un hecho nada menor y que a mi juicio marcó el comienzo sistemático de la relación comercial entre los pobladores de la zona de Anna/Enguera y los de la zona de Saetabis[37], fue la presencia, en el entorno, de la calzada romana conocida con el nombre de ***Vía Augusta*** y que tenía su paso por una zona próxima a esta ciudad[38]. A ambos lados de esta importante vía de comunicación se estableció una red comercial que dio salida a los productos que venían de la costa o que tenían origen en la misma Saetabis.

No podemos afirmar que a la zona de Anna llegaran las huellas de la Romanización, en sentido estricto de presencia de la lengua y establecimiento de una ciudad, al modo romano, que albergara la construcción de edificios civiles dejando patente un asentamiento organizado. Pese a ello, hay evidencias de una relación comercial que

---

[34] Lo que determina la aparición en los yacimientos de moneda. D. Enrique Pla Ballester en su informe sobre las actividades del Servicio de Investigación Prehistórica. *V* ,1 *966*- 1 *970*, destaca el hallazgo de una moneda de Sagunto del siglo I a. de C. y otra de Saitabi, con epígrafe ibérico, del tipo del jinete con palma.

[35] Nombre por el que los romanos en los siglos II y III a de C identificaban al río Júcar.

[36] Concepto ya citado por los clásicos: Estrabón, Plinio y Ptolomeo.

[37] Existe presencia en el Cerro de Lucena de monedas de procedencia de Sait (Xàtiva) y Arse (Sagunto) lo que pone de manifiesto la fluidez del comercio que se estableció entre la zona de la Costera y los primeros sentamientos de la Canal.

[38] Xàtiva.

aprovechaba la red de caminos y los asentamientos humanos, ya presentes en el mundo ibero, posibilitando un cierto grado de osmosis en los usos y costumbres entre los que habitaban el territorio y los que venían en tránsito. Esto y la situación geográfica de la zona, no demasiado lejos de la costa y próxima a la vía Augusta, permitió el establecimiento de colonos en villas independientes[39] o formando parte de las Centuriaciones[40], establecidas, en nuestro entorno, como pago a los soldados que combatieron en las campañas militares, posiblemente, de Lusitania[41].Este tipo de asentamiento que tuvo lugar con más asiduidad en los siglos I y II d.C., se prolongó hasta la época del bajo imperio romano[42], momento en el que existe una tendencia a refugiarse en zonas elevadas del territorio como forma de combatir cierto estado de aparente inseguridad propiciado, en gran medida, por la grave crisis política, militar y económica del Imperio. Este hecho posibilitó, con el paso del tiempo, el establecimiento de pequeños núcleos de población entorno a ellos, constituido por agrupaciones formadas por una o varias familias amplias.

Estas unidades de reparto del territorio, como ya he mencionado, tomaban como base la centuria que suponía una superficie equivalente a la de un cuadrado de, aproximadamente, 711_m de lado; es decir, el valor de 20 actus[43]. A su vez este cuadrado se dividía en 100 heredades con las parcelas dispuestas sobre dos ejes centrales. Entre los términos de Anna y Enguera existe una partida llamada de las “Turmas” que está emplazada entre las casas de Guillén, el “Pelao” y Toñuna que cumple con las características antes señaladas y donde se han encontrado evidentes restos arqueológicos de presencia humana compatible con la cultura Ibero-romana de los siglos I al III.

Un poco más al sur y próximo al lago de la albufera junto a la vereda de subida a la sierra se encuentra la Partida del Charral donde se

---

[39] Ver tabla de yacimientos.

[40]Nombre que recibían las parcelaciones de tierra, establecidas marcando. parcelas regulares tomando como referencia un eje central.

[41] Entorno al 154 a.C.

[42] Periodo comprendido desde el acceso al poder de Dioleciano en el año 284 d.C. hasta el fin del Imperio romano de Occidente en 476.

[43] Entorno a 43 o 50 hectáreas.

repiten nuevamente este tipo de parcelaciones. Según los cálculos de *José Miguel Jiménez Piqueras*, las ***Turmas del Pelao***, abarcan una superficie aproximada de 184 hectáreas lo que proyecta una centuriación de 15 parcelas de 12 ha[44], situadas sobre un eje central de 711 metros de abscisa y otros tantos de ordenada. La misma proyección la establece sobre la Turma del Charral, lo que presenta un asentamiento humano entorno a 30 familias en un territorio inferior a 9 Km^2.

Turma del Pelao.

La palabra Turma dentro de la organización militar romana servía para identificar la organización en unidades 300 jinetes*, alae equitum*, que procedentes de las provincias conquistadas constituía una minoría de elite

[44] En el trabajo Las Turmas. Historia de una Centuriación Romana de José Miguel Piqueras, se establece la hipótesis del tamaño y número de parcelas, basándose en los estudios de productividad realizados por el mismo autor que llega a las siguientes conclusiones: "Para la siembra se emplea 1 cahiz/ 2heredades = 1 cahiz / ha. En la cosecha se obtienen por término medio 2 cahices /ha. Debiendo guardar la mitad para sembrar al año siguiente. Como una familia de cuatro miembros necesitaría de 4 cahices para vivir lo que comporta 4 Ha. de cultivo y había dos años de barbecho, esa familia necesitaba para subsistir 12 ha".

y servían de refuerzo a las legiones. Estas formaciones de jinetes se agrupaban en 10 turmas, de 30 jinetes cada una, originarias generalmente de la misma zona geográfica. Finalizada la campaña militar, eran disueltas y compensadas por su trabajo con un terreno donde establecerse, que es lo que previsiblemente debió de ocurrir. Un terreno no demasiado alejado del núcleo de comercio de Saetabis y muy cercano a la vía de comunicación que representaba la Vía Augusta, sin problemas de propiedad ni de relación con el sustrato poblacional de origen, acostumbrado ya en esa época al contacto con los que venían de la Costera y más allá del litoral, con abundante agua y con una cultura del vino, aceite y trigo ya establecida desde la época de los iberos.

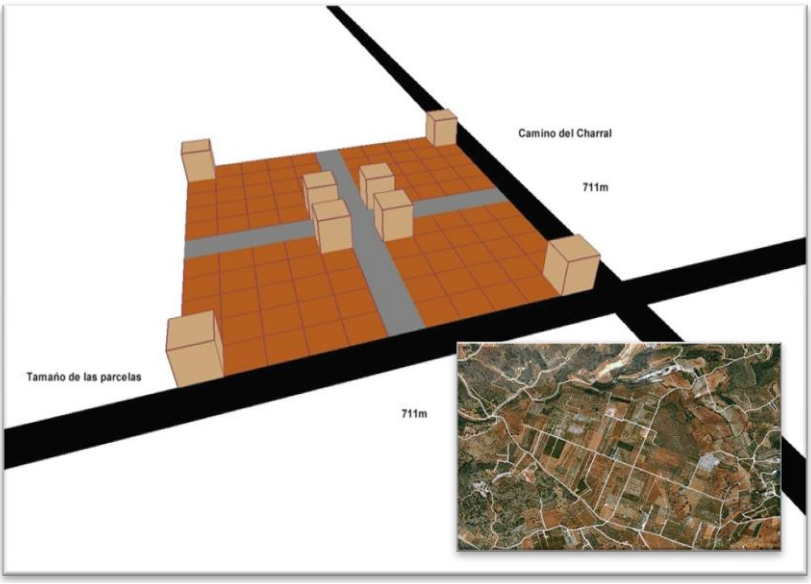

Esquema de la Turma del Charral

De esta importante vía de comunicación conocemos que tuvo al menos un ramificación hacia Enguera, que debió de ser utilizada como alternativa, en épocas de conflicto e inseguridad, para el tránsito de personas y bienes con dirección a la zona de Mogente, Ad Statuas, donde según algunos autores pudo converger con el ramal de la vía Augusta que llegaba a las proximidades de Fuente la Higuera por el valle. Esta vía, comprometía una bifurcación hacia el interior en busca de la zona de

Benali en dirección a Cofrentes, lo que avalaría la presencia entre Anna y Enguera de las Turmas que he señalado.

Del análisis de la base documental recogida en: el Itinerario de Antonino[45], el Ravennate[46] y los Vasos de Vicarello[47], se obtiene una aproximación al trazado de las rutas expuestas que tiene por objetivo principal la identificación del camino a recorrer entre dos núcleos habitados, mucho más allá de entrar en la controversia de señalar la primacía de una vía sobre otra. Incluso en esta parte del trabajo se pretende tomar un periodo de tiempo suficientemente amplio[48], para que la discusión sobre la prevalencia, ausencia o desaparición de alguna de aquellas ciudades, " *mansio romanas* ", o referencias en las vías no sea determinante en el análisis de trazado que se hace sobre la misma.

Vía romana situada entre el Teularet CV 589 y la finca Escudero en Navalón.

Dos puntos son importantes en la hipótesis de trabajo que manejo en la identificación de los caminos, anteriores a la presencia romana, que formaron parte de la vía:

[45] Rutas 400 y 401.
[46] Capítulo IV y V. PP 304/ 342 /343.
[47] I-II-III-IV.
[48] Desde el siglo IV AC al II DC

a) El cruce de caminos que debió situarse en las proximidades de Albalat de la Ribera y que nos acercaría a la mansión de Sucro, en el entorno de Alzira o a Cullera, según consta en la posterior referencia del Ravennate[49].

Precisamente este Asterum o Alternum, cruce de caminos, es el punto donde arranca la hipótesis de trabajo que presento sobre la existencia de una calzada, que partiendo del trazado principal, fuese tomando la dirección del llano hacia la zona de Carcer y Sellent, para adentrarse en la zona de Anna siguiendo el trazado de la vereda Real, marcando la ruta de penetración que repetirá Jaime I, siglos después ,en su campaña de asedio al castillo de Xàtiva estableciendo la Bastida o Campamento precisamente en el lugar de Sellent.

Esta vía se adentraría en el término de Anna por la partida agrícola que conocemos en la actualidad como la Romana, situando en sus inmediaciones los núcleos habitados de ***Agres, la Moleta y Las Islas***. La tendencia del camino seguiría por la partida del Charral, justo en las inmediaciones de la ***Turma*** del mismo nombre y adentrándose en el término de Enguera con dirección a ***Albalat,*** cuyo significado etimológico nos hace referencia "*al camino". D*esde la zona de ***Albalat***, seguiría por la vereda del Saytón , dejando la ***Turma del Pelao*** a un lado y el asentamiento de época romana de ***Faracuat*** al otro, con dirección a la Casa de Majo para incorporarse aproximadamente a la altura del kilometro 34,500 de la comarcal de Alcudia a Ayora y continuar en esta dirección hasta el Kilometro 30 donde se adentra en un desvío a la izquierda en la dirección a Ayora, buscando el camino de Benacancil y la Fuente de la Tejedora con dirección al Teularet, para alcanzar el Km 11 de la carretera Mogente Navalón y cruzarla con dirección hacia la finca del Escudero. Es en esta zona donde todavía son visibles casi 700 m de la antigua calzada que mantiene una regularidad tanto en las dimensiones de la amplitud de la plataforma como en el diseño de los bordillos, alcanzando la dirección de la vereda del centenar

[49] Portvum Sucrone.

junto al asentamiento romano del Fraile para enlazar con la vía Augusta que venía desde Saetabis por el llano y que con el tiempo enlazaba por el Vernia en dirección a Carcagente con el Sucro en Alzira

b) La posición de la Mansión de Ad Turres que identifico como Torre Tallada. Este lugar nos indica una posición geográfica anterior que situamos justo en el enlace de la calzada que por el interior une en la zona de Mogente con el ramal de la Vía Augusta. Este punto representaría un nudo de caminos en el que debieron converger la ruta que lleva a Cartagena y la prolongación de la propia Vía Augusta en dirección a la Meseta por Torre Tallada para encontrarse con la actual vereda de Enguera a Almansa en las proximidades de la Casa de la Sorda.

La existencia de esta vía secundaria ha sido investigada por Ricardo Gascó Vañó y Ana María Morales Juan, en la conclusión a un interesante trabajo de campo sobre la Vía Augusta, y en él se presenta como hipótesis de trabajo, ciertamente bien fundamentada, la ubicación de algunas de las posiciones clásicas del itinerario de Antonio.

- ✓ ***Ad Aras***: Para ubicar esta posición, se basaron en los vasos primero y segundo de Vicarello que sitúa Saetabis a 22 mp[50], lo que les llevó en dirección a Cerdá por la comarcal 322 siguiendo el antiguo trazado de la N-432 a través de la Alcudia de Crespins hasta completar los mile pasum. Esta posición les situó sobre el kilómetro 17/18 de la hoja Canals nº794, que se ubica en el entorno de la necrópolis Ibérica del Corral de Saus, quedando justo al norte de la vía, en la ladera oeste del barranco de la Balsa Seca, sobre cuyo puente, en la vía, se cumplen la distancia recogida en los Vasos de Vicarello. Al parecer, en este lugar se excavaron tumbas en esa época con trabajos en piedra, hecho bastante habitual en el recorrido de la Vía, ya que junto a las *mansio romanas*, se determinaban ciertos lugares de la ruta

[50] Arqueología del País Valenciano, panorama y perspectivas. Las épocas paleocristiana y Visigoda. Enrique A. Llobregat. Universidad de Alicante

como lugares de enterramiento, hecho que queda confirmado tanto en la documentación aportada por los itinerarios de Antonino y los vasos de Vicarello, en los que encontramos bastantes referencias ***Ad Aras*** a lo largo del camino.

En una interesante recopilación sobre esta referencia en la ruta de la Vía Augusta, Gonzalo Arias[51] marca en el recorrido hasta Cádiz tres mansiones con esta referencia:

- Ad Aras: (A8, VV[1, 2,3]). Situada entre El Garabato, la Carlota-Córdoba-[52]
- Ad Aras: (VV[2, 4]). Linares – Jaén
- Ad Aras: (VV[1, 2]). Cuya localización para este autor difiere ligeramente de lo expuesto anteriormente ya que la sitúa entre los términos de Caudete y Fuente la Higuera

A pesar de estas diferencias de posición, todas ellas marcan la existencia de una necrópolis.

- ✓ ***Ad Turres***: En referencia a esta localización afirman lo siguiente, basándose en los vasos tercero y cuarto de Vicarello:

"... *Atturres y Turres Saetabi. La distancia, la misma, 25 mp. Ad Aras es, aparentemente, sustituida por esta otra mansio. Obviamente el artífice gaditano tenía delante el itinerario Antonino o algo similar y se "bailo" al copiar... o existía una buena razón, posiblemente comercial, para que los portadores de los vasos, evidentemente varios viajeros diferentes, realizasen recorridos ligeramente diferentes a los señalados en el itinerario de Antonino".*

La Ad Turres del itinerario Antonino no debe de estar muy lejos de esta zona, así que deberían de ser la misma. Pero como sería un poco ilógico ubicar una mansio, Ad Aras, a 22 mp y otra, Ad Turres, a 25 mp sobre la misma vía, es evidente que debe haber otro itinerario." Para Gonzalo Arias la "mansió"de Atturres y Turres Saetabi son la misma y la

---

[51]Índice de Mansiones y ciudades de la Hispania Romana – diciembre 2001
[52]Fernández Gómez y otros 1990

ubica en el termino de Fuente la Higuera a unos tres Km. en dirección S.O en el lugar que se conoce como “Casa Real “[53].

Saetabis era en la época, un importante enclave, por lo que comercial y militarmente sería absurdo no buscar una vía que supusiera el mantenimiento de las comunicaciones en caso de conflicto y que además permitiese la penetración hacia las tierras del interior. Este nudo o bifurcación de la vía lo sitúan los autores en la zona del término de la Llosa / Puerto de Carcer, y desde allí, la calzada original tendería, como he señalado, a buscar la “partida” del Plano, en Anna y Enguera, en dirección a Cofrentes, situando las Centuriaciones que hemos referenciado a la derecha en dirección de la marcha.

La existencia de esta vía alternativa y paralela al trazado que de la Vía Augusta hacen algunos autores por el llano en dirección a Mogente, nos permite abordar el problema desde la perspectiva del caminante, que tiene con esta variante el acceso seguro a posiciones diferentes de la misma vía, aprovechando los antiguos caminos de la época ibera. Esta divergencia entre el itinerario Antonio y los Vasos de Vicarello, se justifica ,según los investigadores señalados, posiblemente por algún motivo comercial que conducían a los portadores de los vasos de Vicarello a plazas fuera de la ruta principal del itinerario Antonino, para después volver a retomar esta. No obstante, creo necesario hacer notar mi certeza de que aunque es posible que llegaran a coincidir ambas rutas en el tiempo, la calzada interior fue anterior a cualquier trazado por el valle, y ello se desprende de la observación sobre el terreno de las tendencias que las notas[54] y los restos de la vía encontrada en la finca del Escudero nos marcan y que apartan la ruta del llano de Mogente para alcanzar en la zona de Fuente la Higuera la Atturres de Gonzalo Arias.

---

[53] A2, VV[3,4]

[54] -Vasos de Vicarello

Corral de Saus en Moixent.

- ✓ ***Ad Statuas***: Se encontraría según esta investigación, en la zona del llano y en dirección a Enguera y desde allí a la carretera de Navalón. En algún punto de este territorio se localizaba, como he mencionado, un nudo de caminos que marcaba el inicio de una ruta hacia Cofrentes y otro que unía esta vía alternativa con la vía Augusta, que procedía del entorno de Saetabis.

  "*La concordancia con los Vasos de Vicarello, se establece cuando realizamos la medición de los mile pasum indicados desde Saetabis y, al llegar a Mogente, tomamos la carretera de Navalón y seguimos contando sobre ella*."

Precisamente en esta carretera y a la altura del Teularet, cruzando la carretera de Navalón a Mogente, nos encontramos el acceso a la finca del Escudero, si caminamos un centenar de pasos sobre esta pista forestal, localizaremos sin ninguna dificultad, unos setecientos metros de los restos de la antigua calzada romana, en un sorprendente buen estado de conservación y que resulta visible en su totalidad en los repechos del camino. La estructura y la amplitud de esta vía 3,5m, nos lleva a reforzar la hipótesis antes expuesta de la existencia de una vía alternativa, que fue utilizada en épocas de conflicto y que enlazaba con el trazado que venía de Saetabis por el Valle.

Otra mirada al problema, nos lleva a plantearnos la hipótesis de que la Vía Augusta, en su trazado original por la zona de la Costera, siempre evito ,por razones obvias de seguridad, el valle por lo que una vez situados en la zona del Puerto de Carcer fue tomando altura con dirección al Plano de Anna y Enguera para continuar su progreso en

dirección al paraje de la Redonda y la zona de Balsa Blanca, ganando en este itinerario progresivamente altura y seguridad. No demasiado lejos de esta zona debió existir ese nudo de caminos que permite, aun hoy, alcanzar la zona del “Tejarico”.

Es precisamente aquí donde convergen los restos de la calzada romana que indico. Si observamos las líneas de los bordillos de la misma, nos marcan las tendencias de dirección que señalo. Tras recorrer los casi setecientos metros de calzada, poco a poco, las losas del antiguo camino van desapareciendo sobre un trazado actual que respeta ciertamente el primitivo. Doscientos metros más y llegamos a una bifurcación en la que los últimos restos del basamento del bordillo muestran una tendencia a continuar en sentido ascendente dejando a la derecha de la marcha la finca del Escudero y unas casas de campo abandonadas a la izquierda , en cuyas proximidades se pueden encontrar gran cantidad de losas , probablemente arrancadas del camino, así como abundante cerámica y piedra sigilata. Una vez superado el repecho nos encontramos en una posición elevada que sin ninguna dificultad nos marca la dirección de Fuente la Higuera.

Vía romana situada entre el Teularet CV 589 y la finca Escudero en Navalón.

TRAZADOS OBJETO DEL ESTUDIO:

1- Valentia-Sucronem- ad Statuas- ad Turres – por el interior-
2- Valentia- Sucro- Saetabi- ad Turres- por el valle
3- Ad turres- Cartago Spartaria
4- Valentia- Portum Sucronen por la costa
5- Sucronen /Alternum – dio por la costa y enlace con saetabi por el interior.

DISTANCIAS ENTRE MANSIONES. LAS RUTAS:

1-Valentia-Sucronem- ad Statuas- ad Turres – por el interior-
2-Valentia- Sucro- Saetabi- ad Turres- por el valle

MANSIONES		MP	KM	VICARELLO	ANTONINO
SAGVNTO	VALENTIA	16	23.69	1-2-3-4.	400
VALENTIA	SUCRONE	20	29.62	1-2-3-4 ENLACE	400
SUCRONE/SUCRONEM	SAETABI	16	23.69	1-2-3-4	
SUCRONEM	AD STATUAS	32	47.39	VI.	400
AD STATUAS	ATTURRES/TURRES SAETABI	9	13.3	VI.	400
SAETABI	ATTURRES/TURRES SAETABI	25	37	3-4-ENLACE	
SAETABI	AD ARAS	28	41.4	1-2.	
AD ARAS	AD PALEM	22	32.58	1	
ATTURRES/TURRES SAETABI	AD PALEM	25	37	3-4	

VIAS ROMANAS AL SUR DE SUCRONE. [55]

REF	ANTONINO	M.P	VASOS APOLIARES-1	M.P	VASOS APOLIARES-2	M.P	VASOS APOLIARES-3	M.P.	VASOS APOLIARES-4	M.P.	REF	ANONIMO DE RAVENA-IV[56]	REF	ANONIMO DE RAVENA-IV[57]
1	SEBELACI	XXIIII					SEBELACI	XXII						
2	SAGUNTUM	XXII	SAGYNTVM	XVI	SAGYNTO	XVI	SAGNNTO	XVI	SAGVNTO	XVI	5	SAGVUNTUM		
3	VALENTIA	XVI	VALENTIAM	XX	VALENTIA	XX	VALENTIA	XX	VALENTIA	XX	6	VALENTIA		
4	SUCRONEM	XX	SUCRONEM	XVI	SUCRONE	XV	SUCRONE	XVI	SVCRONE	XVI	7	PORTUM SUCRONE		
											8	ASTERVUM		
			SAETABIM	XXVIII	SAETABI	XXVIII	SAETABI	XXV	SAETABI	XXV	9	SETAVVM	1	SETAVI
	DIRECCIÓN DE LA VIA AUGUSTA HACIA LA MANCHA													
5	AD STATUAS	XXXII												
6	AD TURRES	VIIII					ATTURRES	XXV	TVRRES SAETAB	XXV	10	TVRRES	2	TURRES
			ADARAS	XXII	ADARAS	XXII								
			ADPALEM	XXXII			ADPALE	XXXII	ADPALE	XXXII				
			SALTIGIM	XVI	SALTIGI	XXXII	SALTIGI	XVI	SALTIGI	XVI				
					PARIETINIS	XXII	PARIETINIS	XXII	PARIETINIS	XXII				
DIRECCIÓN VIA CARTAGO-SPARTARIA											DIRECCIÓN VIA CARTAGO-SPARTARIA			
1	ADELLO	XXIIII									11	ELOE	3	EDELLE
											12	CELERET	4	CELERI
											13	DIONIO		
											14	LVCENTES	5	LUCENTES
											15	LEONES	6	AD LEONES
											16	ALLON		

[55]-Copia de las inscripciones de los Vasos de Vicarello con mención de las ciudades del recorrido y la distancia en mile pasum.

[56] Anónimo de Ravena-IV, Ruta 304 contiene 17 mansiones desde Orea Capita a Hilici .En esta ruta reseño a partir de la Nº 5 que es Sagvntvm

[57] Anónimo de Ravena –v. Ruta 343 desde Setavi a Chartago Spartaria; contiene 8 mansiones y se citan todas

REF	ANTONINO	M.P	VASOS APOLIARES-1	M.P	VASOS APOLIARES-2	M.P	VASOS APOLIARES-3	M.P.	VASOS APOLIARES-4	M.P.	REF	ANONIMO DE RAVENA-IV[58]	REF	ANONIMO DE RAVENA-IV[59]
DIRECCIÓN VIA CARTAGO-SPARTARIA											DIRECCIÓN VIA CARTAGO-SPARTARIA			
2	ASPIS	XXIIII												
3	ILICI	XXIIII									17	HILICI	7	ILICI
4	THIAR	XXVII												
5	KARTTHAGINE SPARTARIA	XXV									18	CARTAGO PARTARIA	8	CHARTAGO SPARTARIA
6	ELIOCROCA	XLIIII												
7	AD MORUM	XXIIII												
8	BASTI	XVI												

[58] Anónimo de Ravena-IV, Ruta 304 contiene 17 mansiones desde Orea Capita a Hilici .En esta ruta reseño a partir de la Nº 5 que es Sagvntvm

[59] Anónimo de Ravena –v. Ruta 343 desde Setavi a Chartago Spartaria; contiene 8 mansiones y se citan todas